

PREFEITURA MUNICIPAL DE SERRANIA

CNPJ: 18.243.261/0001-06

LEI MUNICIPAL Nº.1375 DE 17 DE ABRIL DE 2018.

Dispõe sobre a regularização fundiária no Município de Serrania, cria o Fundo Municipal de Regularização Fundiária Sustentável e dá outras providências.

O povo do Município de Serrania, por seus representantes na Câmara Municipal aprovou e eu, Prefeito, sanciono a seguinte lei:

Art. 1º Esta Lei dispõe sobre a desburocratização dos procedimentos e o aprimoramento dos mecanismos para o ordenamento territorial do Município, visando a correção das distorções e irregularidades dos núcleos urbanos informais, clandestinos e irregulares, conjuntos habitacionais, condomínios horizontais, verticais ou mistos, mediante Plano de Regularização Fundiária Sustentável, em conformidade com a Lei Federal nº 13.465, de 11 de julho de 2017, estabelecendo normativas e diretrizes gerais para realização da política pública de desenvolvimento urbano do Município de Serrania.

§ 1º Para os efeitos desta Lei, considera-se Regularização Fundiária o conjunto de medidas jurídicas, técnicas, urbanísticas, ambientais e sociais, que visam à regularização de núcleos urbanos informais, trazendo-os para a formalidade, com o fito de garantir o direito à moradia e a qualidade de vida da população.

§ 2º Para fins da Reurb, poderão ser dispensadas as exigências relativas ao percentual e às dimensões de áreas destinadas ao uso público ou ao tamanho dos lotes regularizados, assim como a outros parâmetros urbanísticos e edílios

CAPÍTULO I

Seção I DOS OBJETIVOS DA REURB

Art. 2º O objetivo principal da REURB é assegurar todas as condições necessárias para acesso da população à terra urbanizada e os direitos sociais à moradia e à cidade sustentável, em especial, aquelas oriundas de ocupações informais de interesse social, viabilizando a correção das distorções e das irregularidades detectadas por conta da ocupação desordenada do solo, priorizando a busca de soluções efetivas para os efeitos negativos do ordenamento territorial, mobilidade urbana e salubridade ambiental e social das áreas urbanas ou das áreas rurais com características de área urbana.



PREFEITURA MUNICIPAL DE SERRANIA

CNPJ: 18.243.261/0001-06

Art. 3º Além da legalização no aspecto jurídico das ocupações desordenadas do solo urbano municipal, fundado nos princípios de salubridade urbanística e ambiental, tem-se também os seguintes objetivos específicos:

I - Identificar os núcleos urbanos informais que devam ser regularizados, organizá-los e assegurar a prestação de serviços públicos aos seus ocupantes, de modo a melhorar as condições urbanísticas e ambientais em relação à situação de ocupação informal anterior;

II - Criar unidades imobiliárias compatíveis com o ordenamento territorial urbano e constituir sobre elas direitos reais em favor dos seus ocupantes;

III - Ampliar o acesso à terra urbanizada pela população de baixa renda, de modo a priorizar a permanência dos ocupantes nos próprios núcleos urbanos informais regularizados;

IV - Promover a integração social e a geração de emprego e renda;

V - Estimular a resolução extrajudicial de conflitos, em reforço à consensualidade e à cooperação entre Estado e sociedade;

VI - Garantir o direito social à moradia digna e às condições de vida adequadas;

VII - Garantir a efetivação da função social da propriedade;

VIII - Ordenar o pleno desenvolvimento das funções sociais da cidade e garantir o bem-estar de seus habitantes;

IX - Concretizar o princípio constitucional da eficiência na ocupação e no uso do solo;

X - Prevenir e desestimular a formação de novos núcleos urbanos informais;

XI - Conceder direitos reais, preferencialmente em nome da mulher;

XII - Franquear participação dos interessados nas etapas do processo de regularização fundiária.

Seção II DOS CONCEITOS PARA FINS DE REURB

Art. 4º Para os efeitos desta Lei, se considera:

I – Regularização Fundiária: conjunto de medidas jurídicas, urbanísticas, ambientais e sociais, que visam à regularização de núcleos urbanos informais e à titulação de seus ocupantes, de modo a garantir o direito social à moradia, o pleno desenvolvimento das funções sociais da propriedade urbana e o direito ao meio ambiente ecologicamente equilibrado;

www.serrania.mg.gov.br

RUA FARMACÊUTICO JOÃO DE PAULA RODRIGUES, 210 - FONE/FAX: (35) 3284-1313 / 3284-1478 - CEP: 37136-000 - SERRANIA - MG

Publicado e anexado no Livro de
do Quadro de Avisos desta Prefeitura.
Secretaria, 17/04/2018

an



PREFEITURA MUNICIPAL DE SERRANIA

CNPJ: 18.243.261/0001-06

II – Núcleo Urbano: adensamentos com usos e características urbanas, ainda que situadas em áreas qualificadas como rurais;

III – Núcleo Urbano Consolidado: núcleos urbanos informais consolidados e existentes na data da publicação da Lei Federal 13.465/2016 e de difícil reversão, considerados o tempo da ocupação, a natureza das edificações, a localização das vias de circulação e a presença ou não de equipamentos públicos, tais como:

- a) drenagem de águas pluviais urbanas;
- b) esgotamento sanitário;
- c) abastecimento de água potável;
- d) distribuição de energia elétrica; ou,
- e) limpeza urbana, coleta e manejo de resíduos sólidos.

IV – Núcleos Urbanos Informais: ocupações e os parcelamentos irregulares ou clandestinos, bem como outros processos informais de produção de lotes, ocupados predominantemente para fins de moradia, onde não foi possível realizar a titulação de seus ocupantes, sob a forma de parcelamentos do solo, de conjuntos habitacionais ou condomínios, horizontais, verticais ou mistos, bem como outras circunstâncias a serem avaliadas pelo Departamento Municipal de Governo, Administração e Planejamento;

V – Áreas destinadas ao uso público: aquelas referentes à implantação de equipamentos comunitários, aos espaços livres de uso público, às áreas verdes, vias e logradouros públicos;

VI – Equipamentos comunitários: todos os equipamentos de educação, cultura, saúde, segurança, esporte, lazer e convívio social;

VII – Infra estrutura básica: aquela necessária para garantir a saúde da população e a prevenção dos riscos ambientais, incluindo-se necessariamente o abastecimento público ou coletivo de água potável, a solução para captação e disposição dos esgotos, o sistema para manejo das águas pluviais e a recuperação, quando couber, da vegetação degradada nas áreas de preservação permanente;

VIII – ZEIS – Zona Especial de Interesse Social: parcela de área urbana instituída pelo Departamento Municipal de Governo, Administração e Planejamento, ou definida por outra Lei Municipal, destinada predominantemente à moradia de população de baixa renda e sujeita a regras específicas de parcelamento, uso e ocupação do solo, em conformidade com a presente Lei;

IX – Área de risco: áreas inadequadas para a moradia, tais como margens de cursos d'água, sob redes de alta tensão, áreas alagáveis, áreas contíguas às rodovias, áreas com resíduos perigosos depositados no solo e aquelas designadas como tais por riscos geológicos;

Publicado e afixado no local de costume,
no Quadro de Avisos desta Prefeitura,
Secretaria, em 17/04/2018.



PREFEITURA MUNICIPAL DE SERRANIA

CNPJ: 18.243.261/0001-06

X – Legitimação Fundiária: nova forma jurídica de aquisição originária de propriedade, conferido por ato discricionário do Poder Público àquele que detiver área pública ou possuir área privada, como sua, unidade imobiliária com destinação urbana, integrante de núcleo urbano informal consolidado, pendente de regularização e que atenda as condições pré-estabelecidas na presente Lei;

XI – Legitimação de Posse: é um dos instrumentos de regularização fundiária que possibilita ao Poder Público o reconhecimento de situação de fato, por meio do qual se reconhece a posse do imóvel privado ou área objeto da REURB, com identificação de seus ocupantes, tempo da ocupação e natureza da posse, mediante o cumprimento de condições pré-estabelecidas na presente Lei;

XII – Regularização Fundiária de Interesse Social – aquela onde haja a predominância de ocupação pela população de baixa renda, sujeitas à regras específicas, cujos parâmetros urbanísticos se sobrepõem àqueles definidos pelo zoneamento da área e o Plano Diretor Municipal;

XIII – Regularização Fundiária de Interesse Específico – aquela onde haja irregularidades urbanísticas e ambientais, que não se classifiquem pelo Poder Público como de interesse social;

XIV – Regularização Fundiária Mista – aquela onde haja num mesmo espaço, situações que ensejam a caracterização de ocupação parcial por população de interesse social e específico, ainda que não especificada como ZEIS;

XV – Arbitragem, mediação e conciliação - meios alternativos de resolução de conflitos, podendo ser estabelecido por Câmaras via ente Estatal, por meio do Poder Judiciário ou na justiça privada;

XVI – Baixa renda – População com renda de zero a cinco salários mínimos, para efeitos desta Lei.

Seção III DOS PRINCÍPIOS

Art. 5º A presente Lei reger-se-á pelos seguintes princípios:

I – ampliação do acesso à terra urbanizada pela população de baixa renda, com prioridade para sua permanência na área ocupada, assegurados os níveis adequados de habitabilidade e a melhoria das condições de sustentabilidade urbanística, social e ambiental, na área objeto de regularização fundiária sustentável;

II – articulação com as políticas setoriais de habitação, de meio ambiente, de saneamento básico e de mobilidade urbana, nos diferentes níveis de governo e com as iniciativas públicas e privadas, voltadas à integração social e à geração de emprego e renda;

Publicado e afixado no local de costume,
Quadro de Avisos desta Prefeitura
Secretaria, 17/04/2018



PREFEITURA MUNICIPAL DE SERRANIA

CNPJ: 18.243.261/0001-06

III – participação dos legitimados em todas as etapas do processo de regularização fundiária;

IV – estímulo à resolução extrajudicial de conflitos;

V – respeito ao patrimônio sociocultural e aos investimentos realizados pelos beneficiários, inclusive, quando necessário, remoções, reassentamentos e relocações;

VI – efetivo controle do solo urbano pelo Município, levando sempre em conta a situação de fato;

VII – recuperação pelo Poder Público das mais-valias urbanísticas.

CAPITULO II DAS MODALIDADES DE REURB

Seção I DA REGULARIZAÇÃO FUNDIÁRIA DE INTERESSE SOCIAL

Art. 6º A Regularização Fundiária de Interesse Social é a regularização de núcleos urbanos informais ocupados, predominantemente, por população de baixa renda, nos casos em que houver:

I - ocupação da área de forma mansa, pacífica e duradoura há, pelo menos, 05 (cinco) anos, até a data da Lei Federal nº 13.465, de 11 de julho de 2017, possuir renda de até 05 (cinco) salários mínimos ou a renda per capita de até meio salário mínimo, e não ser proprietário de outro imóvel urbano ou rural;

II - o imóvel esteja localizado em áreas designadas ZEIS, pelo Plano Diretor vigente, bem como a área urbana instituída pelo Departamento Municipal de Governo, Administração e Planejamento como sendo ZEIS ou ainda aquelas definidas por outra Lei Municipal;

III - áreas pertencentes ao Patrimônio Público do Município, declaradas de interesse para implantação de projetos de regularização fundiária de interesse social.

§ 1º A regularização fundiária de interesse social dependerá da análise de critérios estabelecidos pelo Departamento Municipal de Governo, Administração e Planejamento e do Departamento Municipal de Infraestrutura e de Serviços Públicos, que acompanharão os trabalhos em todos os seus trâmites.

§ 2º Serão aceitos todos os meios de prova lícitas necessários à comprovação do prazo de que trata o inciso I, do art. 6º desta Lei, podendo ser demonstrado inclusive por meio de fotos aéreas da ocupação ao longo do tempo exigido.

§ 3º Para fins de registro no Cartório de Registro de Imóveis (CRI) do projeto de regularização fundiária, para abertura de matrícula individual de cada unidade

Publicado e afixado no local de costume,
no Quadro de Avisos desta Prefeitura.
Secretaria, 14/04/2018
BYB

Handwritten signature



PREFEITURA MUNICIPAL DE SERRANIA

CNPJ: 18.243.261/0001-06

imobiliária, haverá isenção de custas e emolumentos, sendo que a obrigação referente a obras de infraestrutura básica caberá ao Poder Público Municipal.

§ 4º Será isenta de custas e de emolumentos a primeira averbação de construção residencial até 70m² (setenta metros quadrados), desde que o beneficiário apresente projeto desenvolvido por profissional habilitado com laudo de habitabilidade, conforme a Lei 13.465/2017, aprovado por órgão devidamente habilitado a ser regulamentado por Decreto.

§ 5º A Reurb promovida mediante legitimação fundiária somente poderá ser aplicada para os núcleos urbanos informais comprovadamente existentes, na forma desta Lei, até 31 de dezembro de 2016.

Seção II DA REGULARIZAÇÃO FUNDIÁRIA DE INTERESSE ESPECÍFICO

Art. 7º A Regularização Fundiária de Interesse Específico é a regularização caracterizada pelos núcleos informais que não se enquadram nos requisitos elencados nos arts. 6º e 9º desta Lei.

Art. 8º A regularização Fundiária de Interesse Específico dependerá da análise e da aprovação pelo Departamento Municipal de Governo, Administração e Planejamento e pelo Departamento Municipal de Infraestrutura e de Serviços Públicos, que dará prosseguimento ao procedimento nos termos da presente lei e alterações posteriores.

Parágrafo único. Para fins de registro no Cartório de Registro de Imóveis (CRI) do projeto de regularização fundiária com abertura de matrícula de cada unidade imobiliária, não haverá a isenção de custas e emolumentos, sendo que a obrigação referente a obras de infraestrutura poderá ser compartilhada com o Poder Público, caso de interesse deste último.

Seção III DA REGULARIZAÇÃO FUNDIÁRIA MISTA

Art. 9º A Regularização Fundiária Mista ocorre quando forem identificadas nas áreas a serem regularizadas, situações onde haja concomitância de interesse social e específico.

Art. 10. A regularização Fundiária de Interesse Misto dependerá da análise e da aprovação do projeto pelo Departamento Municipal de Governo, Administração e Planejamento, em conformidade com a presente lei.

Parágrafo único. Para fins de registro no CRI do projeto de regularização fundiária com abertura de matrícula de cada unidade imobiliária, a isenção de custas e emolumentos caberá apenas às regularizações de interesse social, sendo que a

Publicado e afixado no local de costume,
no Quadro de Avisos desta Prefeitura.
Secretaria, 17/04/2018



PREFEITURA MUNICIPAL DE SERRANIA

CNPJ: 18.243.261/0001-06

obrigação referente a obras de infraestrutura básica poderá ser compartilhada com o Poder Público Municipal, caso de interesse deste último.

Seção IV DOS LEGITIMADOS A PROMOVER A REGULARIZAÇÃO FUNDIÁRIA SUSTENTÁVEL

Art. 11. Respeitadas legislações federais e estaduais pertinentes, a regularização fundiária sustentável de que trata a presente lei poderá ser promovida pelo Município diretamente ou por meio de contratações de empresas privadas, neste caso mediante processo licitatório, ou mesmo por parcerias sem finalidade lucrativa, objetivando a pesquisa e desenvolvimento, mediante a indicação da necessidade apontada pelo Departamento Municipal de Governo, Administração e Planejamento, como também por:

- I – seus beneficiários, individual ou coletivamente;
- II – cooperativas habitacionais, associações de moradores, fundações, organizações sociais, organizações da sociedade civil de interesse público ou outras associações civis que tenham por finalidade atividades nas áreas de desenvolvimento urbano ou regularização fundiária urbana;
- III – proprietários, loteadores ou incorporadores;
- IV – Defensoria Pública, em nome dos beneficiários hipossuficientes;
- V – Ministério Público.
- VI – a União e o Estado, diretamente ou por meio de entidades da administração pública indireta.

Parágrafo único. Os legitimados previstos no *caput* deste artigo poderão promover todos os atos necessários à regularização fundiária, inclusive os atos de registro no CRI.

CAPÍTULO III

Seção I DO FLUXOGRAMA RELATIVO AO TRAMITE DO PROCESSO DA REURB

Art. 12. O requerimento será protocolado diretamente no Departamento Municipal de Governo, Administração e Planejamento, que providenciará a abertura de processo em conformidade com os documentos exigidos por esta Lei, obedecendo, respectivamente, o fluxograma assim definido de acordo com Regimento Interno:

Publicado e afixado no local de costume,
Quadro de Avisos desta Prefeitura.
Secretaria, 17 / 04 / 2018
617

Handwritten signature or mark.



PREFEITURA MUNICIPAL DE SERRANIA

CNPJ: 18.243.261/0001-06

I – o Departamento Municipal de Governo, Administração e Planejamento procederá a análise técnica do pedido e dos documentos apresentados, providenciando coleta de todos os dados necessários ao prosseguimento dos atos;

II – superadas todas as exigências e adequações, o procedimento será submetido ao Setor de Engenharia e à Assessoria Jurídica, para parecer final, e posteriormente encaminhado para elaboração da Certidão de Regularização Fundiária (CRF);

III – por fim, será encaminhado para Registro perante ao Cartório de Registro de Imóveis para formalização da individualização dos imóveis, com abertura de novas matrículas, as quais sustentarão a base de dados do cadastro municipal, que dependendo do caso, poderá proceder os lançamentos dos tributos municipais.

§ 1º Os prazos máximos para análise e manifestação dos Departamentos e setores não poderão ultrapassar de 30 (trinta) dias, salvo se justificados.

§ 2º Os procedimentos e metodologias devem obedecer ao fluxograma do Regimento Interno, assim como as normas técnicas previamente estabelecidas para tal finalidade.

§ 3º Se o Departamento Municipal de Governo, Administração e Planejamento entender necessário, será encaminhado o projeto e documentos para análise de outros Departamentos e outros órgãos.

Seção II DA DOCUMENTAÇÃO NECESSÁRIA

Art. 13. A regularização fundiária será realizada por loteamento, quadra ou lote de acordo com a presente legislação.

Art. 14. A documentação básica necessária para iniciar a regularização fundiária será:


I – pedido instruído com cópia da matrícula da área onde está ocorrendo à intervenção visando à regularização, se houver;

II – cópia da capa do carnê de IPTU ou ITR, bem como cópia dos Títulos ou Contrato de Compra e Venda com toda a cadeia sucessória existente;

III – cópia dos documentos pessoais, inclusive dos cônjuges, com cópia de certidão de nascimento, casamento e declaração de união estável, quando necessário;

IV – comprovantes de endereço, na forma da lei;

V – Termo de Responsabilidade sobre toda informação e documentação apresentada;





PREFEITURA MUNICIPAL DE SERRANIA

CNPJ: 18.243.261/0001-06

VI – comprovantes de renda na REURB-S;

VII – declaração negativa de propriedade de imóvel residencial, especialmente para o enquadramento na REURB-S;

VIII – plantas topográficas, com ART ou RRT, e memorial descritivo, nos seguintes termos:

§ 1º O Levantamento topográfico para regularização de lote deverá conter:

a) o perímetro da quadra e vias públicas com localização do lote georeferenciado, distância das divisas, identificação dos confrontantes, e no caso de aclive ou declive, cortes longitudinais/transversais;

b) córregos e áreas de preservação permanentes.

§ 2º O Levantamento topográfico para regularização de quadra deverá conter:

a) o perímetro da quadra e vias públicas com localização dos lotes georeferenciados, identificação dos confrontantes, e no caso de aclive ou declive, cortes longitudinais/ transversais;

b) córregos e áreas de preservação permanentes.

§ 3º O levantamento topográfico para regularização de loteamento deverá conter:

a) nome do loteamento;

b) sistema viário categorizado, com subdivisão das quadras em lotes, com as respectivas dimensões, e a identificação das vias e lotes e as quadras;

c) identificação e dimensionamento das áreas verdes e equipamentos comunitários;

d) áreas não edificáveis, córregos e áreas de preservação permanentes;

e) no caso de áreas com aclives ou declives deverão constar perfis longitudinais e transversais das quadras.

§ 4º Nos casos de levantamento efetuado pela própria municipalidade ou por quem ela designar, também se fará necessário a comprovação de Anotação de Responsabilidade Técnica - ART ou Registro de Responsabilidade Técnica - RRT, seja de forma específica ou de Cargo/Função.

Art. 15. Fica o Departamento Municipal de Governo, Administração e Planejamento autorizado a solicitar, de forma fundamentada, documentação complementar, se necessário.

www.serrania.mg.gov.br

RUA FARMACÊUTICO JOÃO DE PAULA RODRIGUES, 210 - FONE/FAX: (35) 3284-1313 / 3284-1478 - CEP: 37136-000 - SERRANIA - MG

Publicado e afixado no local de costume,
no Quadro de Avisos desta Prefeitura,
Secretaria, em 17/04/2018
GVL

JW



Seção III DAS RESPONSABILIDADES TÉCNICAS

Art. 16. As plantas, memoriais descritivos e relatórios técnicos relacionados ao processo de regularização deverão ser assinados por profissional habilitado e acompanhados com prova de Anotação de Responsabilidade Técnica (ART) no Conselho Regional de Engenharia e Agronomia (CREA) ou Registro de Responsabilidade Técnica (RRT) no Conselho de Arquitetura e Urbanismo (CAU).

§ 1º Todos os projetos relacionados ao processo de regularização deverão obedecer às diretrizes da NBR 13133 e ainda deverão ser encaminhados em meio físico (papel) e por meio digital (extensão dwg), o qual deverá conter os arquivos digitais do Projeto Completo do Empreendimento em desenhos georreferenciados.

§ 2º O responsável técnico deverá assinar termo de responsabilidade sobre toda informação e documentação apresentada, quer em meio físico ou digital, respondendo civil, administrativa e criminalmente por dolo ou má-fé que induza em erro ou cause prejuízo em face dos procedimentos de regularização fundiária sustentável.

§ 3º Sem prejuízo das ações cabíveis, será excluído do procedimento todo aquele que comprovadamente abrir mão de expediente escuso ou fraudulento para obtenção da regularização fundiária, sem que preencha aos requisitos da lei.

Seção IV DA ANÁLISE DO PROJETO DE REGULARIZAÇÃO

Art. 17. O processo de Regularização Fundiária compõe-se da análise das características da ocupação e da área ocupada para definir parâmetros urbanísticos e ambientais específicos, além de identificar os lotes, as vias de circulação e as áreas destinadas a uso e equipamentos públicos.

Art. 18. A análise abrangerá além dos projetos urbanísticos e ambientais propostos, também os padrões mínimos de habitabilidade dos imóveis, do acesso aos imóveis e da segurança dos moradores, observando-se especialmente os itens que segue:

I – deverão ser identificadas as edificações que serão realocadas, quando houver necessidade;

II – poderão proceder a adequação das vias de circulação existentes ou projetadas e, se possível promover as correções necessárias, a fim de garantir a articulação com o sistema viário do entorno, além de garantir o acesso às unidades imobiliárias, prevendo ainda trânsito de veículos em situações de emergência, assim como dos veículos de serviços públicos, tais como ambulâncias, coleta de lixo e transporte urbano, sempre que possível;

Publicado e afixado no local de costume,
no Quadro de Avisos desta Prefeitura,
Secretaria, em 17/04/2018
616



PREFEITURA MUNICIPAL DE SERRANIA

CNPJ: 18.243.261/0001-06

III – nas vias sem saída poderá ser criada área de retorno com raio suficiente para manobra dos veículos, assim como as vias de pedestres em que haja declividade deverá se intercalar com rampas e escadas;

IV – serão observadas as medidas necessárias para a promoção da sustentabilidade urbanística, social e ambiental da área ocupada, incluindo as compensações urbanísticas e ambientais se previstas em lei;

V – promover a segurança da população quando a ocupação se inserir em partes de áreas de risco e Área de Preservação Permanente – APP, quando será obrigatoriamente submetida a um estudo técnico, com parecer fundamentado, assinado por profissional competente que ateste condições mínimas de viabilidade, habitabilidade, acesso e segurança aos moradores, assim como as intervenções necessárias;

VI – as medidas previstas para adequação e hierarquização das etapas da implantação da infraestrutura básica;

VII – caracterização da situação ambiental da área a ser regularizada;

VIII – especificação dos sistemas de saneamento básico;

IX – proposição de intervenções para o controle de riscos geotécnicos e de inundações;

X – recuperação de áreas degradadas e daquelas não passíveis de regularização, se o caso;

XI – comprovação da melhoria das condições de sustentabilidade urbano-ambiental, considerados o uso adequado dos recursos naturais;

XI – comprovação da melhoria da habitabilidade dos moradores propiciada pela regularização proposta; e,

XII – garantia de acesso público aos corpos d'água, quando for o caso.

Art. 19. Na análise do processo de regularização fundiária devem ser considerados os aspectos físico-ambiental, jurídico-legal e socioeconômico, de forma integrada e simultânea, bem como as propostas de intervenção, alternativas de soluções para o atendimento das demandas por equipamentos públicos e comunitários, hierarquização das etapas das intervenções urbanísticas e ambientais, mediante cronograma de execução das obras necessárias e estimativa preliminar de custos.

§ 1º Eventuais alterações propostas serão submetidas à aprovação, garantindo a participação dos interessados em todas as etapas, quer individual ou coletivamente.

§ 2º Poderá dar-se independentemente de autorização legislativa, a cessão onerosa ou gratuita de área pública ocupada para uso não residencial e que não seja passível de titulação de acordo com os critérios estabelecidos pela presente lei, onde a

www.serrania.mg.gov.br

RUA FARMACÊUTICO JOÃO DE PAULA RODRIGUES, 210 - FONE/FAX: (35) 3284-1313 / 3284-1478 - CEP: 37136-000 - SERRANIA - MG

Publicado e afixado no local de costume,
no Quadro de Avisos desta Prefeitura.
Secretaria, 17/04/2018



PREFEITURA MUNICIPAL DE SERRANIA

CNPJ: 18.243.261/0001-06

atividade seja considerada como de interesse local, podendo também ser enquadradas nos mesmos critérios as entidades religiosas, entidades assistenciais, beneficentes, culturais, esportivas, filantrópicas, recreativas, representativas de bairros, associações ou similares, formalmente constituídas, que prestem serviços relevantes ao Município.

§ 3º Fica dispensado o procedimento de desafetação das áreas públicas destinadas para fins institucionais, mediante a flexibilização administrativa dos parâmetros urbanísticos para os núcleos urbanos informais consolidados até a aprovação da Lei Federal nº 13.465, de 11 de Julho de 2017, sendo consideradas as áreas públicas aquelas determinadas no projeto de regularização fundiária conforme a proposta aprovado pelo Departamento Municipal de Governo, Administração e Planejamento.

§ 4º Na hipótese do projeto de regularização fundiária estar em consonância com a atual legislação, o Departamento Municipal de Governo, Administração e Planejamento, irá expedir a Certidão de Regularização Fundiária (CRF) ao Cartório de Registro de Imóveis (CRI), que devidamente assinada pelo Chefe do Executivo, ou quem ele indicar, constará a descrição dos lotes, dos beneficiários, das áreas públicas e institucionais e das intervenções eventualmente necessárias, bem como os recursos necessários de acordo com o cronograma de obras, quando tratar-se de REURB-S, podendo atribuir cronograma de obras também na REURB-E e Mista.

CAPITULO IV

Seção I DO FUNDO MUNICIPAL DE REGULARIZAÇÃO FUNDIÁRIA SUSTENTÁVEL

Art. 20. Fica criado o Fundo Municipal de Regularização Fundiária Sustentável (FMREURB), com objetivo de dar suporte às ações destinadas à melhoria das condições habitacionais e correções das irregularidades fundiárias no ordenamento territorial do Município de Serrania;

Parágrafo único. Os aportes de recursos serão destinados para suporte financeiro na execução das políticas públicas voltadas para a regularização fundiária municipal, com o fim de garantir a conclusão de pequenas obras, licenças urbanísticas e ambientais, reurbanização, aquisição de imóveis, assistência técnica, remoção e realocações necessárias à implantação das propostas de regularização nas diversas fases da implantação.

Art. 21. Constituirão recursos do FMREURB as dotações a ele destinadas especificamente, os créditos adicionais ou suplementares, doações de pessoas físicas, jurídicas ou entidades nacionais ou estrangeiras, assim como os rendimentos obtidos na aplicação do próprio recurso, transferências de recursos Federais ou Estaduais e outras receitas eventuais.

Publicado e afixado no local de costume,
no Quadro de Avisos desta Prefeitura.
Secretaria, em 17/04/2018
607



PREFEITURA MUNICIPAL DE SERRANIA

CNPJ: 18.243.261/0001-06

Art. 22. O órgão gestor dos recursos do FMREURB estará afeto ao órgão da Administração Pública responsável pela formulação, execução e fomento da política de regularização fundiária do Município.

Art. 23. Os recursos destinados ao FMREURB serão depositados em conta específica para tal finalidade, em estabelecimento oficial de crédito.

Art. 24. O saldo financeiro do FMREURB apurado em balanço ao final de cada exercício, será transferido para o exercício seguinte, automaticamente e à crédito do mesmo fundo.

Art. 25. As receitas oriundas do FMREURB deverão ser destinadas, preferencialmente, ao pagamento de serviços, equipamentos, e às obras integrantes dos projetos de regularização fundiária sustentável e de interesse social do Município de Serrania.

Art. 26. A gestão contábil dos recursos será realizada pelo Departamento Municipal de Fazenda, sendo que a prestação de contas será submetida à apreciação e aprovação do Conselho competente, em conformidade com as regras estabelecidas pelo TCE/MG - Tribunal de Contas do Estado de Minas Gerais.


Art. 27. Não poderão ser financiados pelo FMREURB projetos incompatíveis com a política Municipal de Regularização Fundiária Sustentável, contratação de pessoal, exceto de serviços de terceiros, diretamente vinculados à execução dos projetos de regularização fundiária sustentável.

Art. 28. As áreas recebidas pelo Município em contrapartida da regularização fundiária de interesse específico, bem como os oriundos da arrecadação dos imóveis abandonados nos termos do atual Código Civil, serão destinadas prioritariamente para fomento da regularização fundiária de interesse social, podendo inclusive ser oneradas e os recursos obtidos com a venda serão revertidos ao FMREURB.

Seção II DA ARRECAÇÃO DOS IMOVEIS ABANDONADOS

Art. 29. Atento ao princípio que fundamenta a presente lei, bem como priorizando a função social da propriedade urbana e eficiência na ocupação e uso do solo do Município de Serrania, os imóveis urbanos privados abandonados ou que se encontrarem em estado de abandono por seus proprietários, estarão sujeitos à arrecadação pelo Município, na condição de bem vago nos termos da Lei Civil, da Lei 13.465/2017 e regulamentado pelo Chefe do Executivo.

§ 1º O procedimento obedecerá ao rito descrito pelos artigos 1.275, inciso III, e 1.276 "caput" e § 2º do Código Civil, ou qualquer outro que vier a substituir, podendo correr em apenso ao procedimento de Regularização Fundiária Sustentável, quando estiver inserido no respectivo projeto e o Departamento Municipal de Governo, Administração e Planejamento considerar indispensável à medida.





PREFEITURA MUNICIPAL DE SERRANIA

CNPJ: 18.243.261/0001-06

§ 2º Os imóveis arrecadados pelo Município com fundamento na presente Lei serão destinados prioritariamente aos programas habitacionais, à prestação de serviços públicos, ao fomento da REURB-S ou serão objeto de concessão de direito real de uso à entidades civis que comprovadamente tenham fins filantrópicos, assistenciais, educativos, esportivos ou outros, a interesse da Administração Pública.

CAPITULO V

Seção I

DA COMISSÃO CONSULTIVA DE REGULARIZAÇÃO FUNDIÁRIA SUSTENTÁVEL

Art. 30. Fica instituída a Comissão Consultiva de Regularização Fundiária Sustentável do Município de Serrania, cuja organização estrutural fica a cargo do Departamento Municipal de Governo, Administração e Planejamento.

Parágrafo único. Caberá à comissão auxiliar nos procedimentos de regularização fundiária sustentável do Município, fornecendo orientação, suporte e apoio técnico nas ações de regularização dos núcleos urbanos informais, sempre que solicitado pelo Departamento Municipal de Governo, Administração e Planejamento.

Art. 31. A Comissão Consultiva de Regularização Fundiária será coordenada pelo Titular do Departamento Municipal de Governo, Administração e Planejamento, ou por quem este designar por Portaria e contará ainda com representante do Departamento Municipal de Infraestrutura e de Serviços Públicos e Departamento Municipal de Desenvolvimento Social, da Assessoria Jurídica e do setor de Engenharia.

Seção II

DA REGULARIZAÇÃO FUNDIÁRIA SUSTENTÁVEL DOS BENS IMÓVEIS DO MUNICÍPIO

Art. 32. Os imóveis públicos que já estejam ocupados irregularmente ou invadidos à revelia da Administração até a edição da Lei 13.465/2017, deverão ser objeto de identificação, inventário, registro e fiscalização, visando o controle das ocupações neles existentes, a fim de que oportunamente se proceda a necessária regularização fundiária sustentável da respectiva área, nos termos da presente lei.

Parágrafo único. A presente lei se aplicará em todas as situações irreversivelmente consolidadas até a data da publicação da Lei 13.465/2017 e preferencialmente relacionadas à ocupação do solo para fins de moradia.

Art. 33. Excepcionalmente, o Poder Executivo poderá autorizar o uso de imóvel público situado em área urbana ou com características de urbana, para fins comerciais, institucionais e de serviços, desde que atenda ao interesse social da respectiva comunidade e se encontre inserido neste contexto.

www.serrania.mg.gov.br

RUA FARMACÊUTICO JOÃO DE PAULA RODRIGUES, 210 - FONE/FAX: (35) 3284-1313 / 3284-1478 - CEP: 37136-000 - SERRANIA - MG

Publicado e afixado no local de costume,
no Quadro de Avisos desta Prefeitura,
Secretaria, 17/04/2018
606



PREFEITURA MUNICIPAL DE SERRANIA

CNPJ: 18.243.261/0001-06

Art. 34. A cessão de uso de imóvel do Patrimônio Público Municipal para fins comerciais, institucionais ou serviços poderá acarretar ao seu ocupante a obrigação de pagamento anual de preço público pela sua ocupação.

§ 1º Fica dispensado do pagamento do preço público pela ocupação de área pública os ocupantes dos bens imóveis para fins específico de moradia e cuja regularização fundiária sustentável seja designada como de interesse social pela Administração Pública, desde que atendam aos requisitos da isenção de IPTU, na forma da legislação municipal correlata.

§ 2º Poderão ser enquadradas nos mesmos critérios as entidades religiosas devidamente em funcionamento no Município, entidades assistenciais, beneficentes, culturais, esportivas, filantrópicas, recreativas, representativas de bairros, associações ou similares, desde que prestem serviços relevantes ao Município, na forma da legislação Municipal vigente.

§ 3º Os imóveis públicos eventualmente ocupados poderão ser objeto de alienação, concessão de direito real de uso, concessão especial para fins de moradia, doação e compra e venda, nos termos desta lei, cujos recursos obtidos reverterão para reaplicação nos projetos de REUBS-S.

Seção III

DA REGULARIZAÇÃO FUNDIÁRIA SUSTENTÁVEL EM ÁREA DE RISCO

Art. 35. A REURB não se aplica aos núcleos urbanos informais, ou à parcela deles, que estejam situados em áreas de riscos geotécnicos, de inundações ou de outros riscos especificados em lei, ressalvadas as hipóteses previstas nesta lei.

Art. 36. Estudos técnicos deverão ser realizados quando um núcleo urbano informal, ou parcela dele, estiver situado em área de risco, a fim de examinar a possibilidade de eliminação total ou correção na parte por ele afetada.

§ 1º Na hipótese citada, é condição indispensável à REURB a implantação prévia das medidas indicadas nos estudos técnicos realizados, considerando:

- a) terrenos alagadiços e sujeitos a inundações, antes de tomadas prévias providências para assegurar o escoamento das águas;
- b) terrenos que tenham sido aterrados com material nocivo à saúde pública, sem que sejam previamente saneados;
- c) terrenos onde as condições geológicas não aconselham a edificação, salvo se comportarem medidas físicas viáveis, tais como drenagem, modificações na geometria do talude e estrutura para controle dos deslizamentos e estabilidade dos taludes;



PREFEITURA MUNICIPAL DE SERRANIA

CNPJ: 18.243.261/0001-06

d) área de preservação ecológica ou naquelas onde a poluição impeça condições sanitárias suportáveis, até a sua prévia correção.

§ 2º Nas hipóteses de áreas de riscos que não comportem eliminação, correção ou administração, na REURB-S, o Município deverá proceder à realocação dos ocupantes do núcleo urbano informal.

§ 3º A identificação e o mapeamento de áreas de risco dependerá de laudo técnico dos órgãos oficiais competentes, levando em consideração as cartas geotécnicas, relatórios técnicos e dados coletados na população local.

§ 4º Serão priorizadas as realocações dos moradores de áreas de risco, caso em que terão preferência na destinação dos imóveis ofertados por projeto habitacional, cujo cadastro prévio perante o Departamento Municipal de Desenvolvimento Social se comprove atender aos requisitos legais, ensejando a indicação direta nos projetos habitacionais, conforme legislação vigente.

Seção IV

DA REGULARIZAÇÃO FUNDIÁRIA SUSTENTÁVEL EM ÁREA DE ÁREA DE PRESERVAÇÃO PERMANENTE - APP

Art. 37. Na regularização fundiária sustentável em Áreas de Preservação Permanente, será exigida a licença ambiental outorgada por órgão ambiental competente, devendo ser apresentado estudo técnico que demonstre a melhoria das condições sócio ambiental em relação à situação anterior, bem como a adoção das medidas sócio ambientais nele preconizadas.

Art. 38. O estudo técnico mencionado deverá conter, no mínimo, os seguintes elementos:

- I - caracterização da situação ambiental da área a ser regularizada;
- II - especificação dos sistemas de saneamento básico;
- III - proposição de intervenções para a prevenção e o controle de riscos geotécnicos e de inundações;
- IV - recuperação de áreas degradadas e daquelas não passíveis de regularização;
- V - comprovação da melhoria das condições de sustentabilidade urbano-ambiental, considerados o uso adequado dos recursos hídricos, a não ocupação das áreas de risco e a proteção das unidades de conservação, quando for o caso;
- VI - comprovação da melhoria da habitabilidade dos moradores propiciada pela regularização proposta; e,

Publicado e afixado no local de costume,
no Quadro de Avisos desta Prefeitura
Secretaria, em 17/04/2018
[Assinatura]

[Assinatura]



PREFEITURA MUNICIPAL DE SERRANIA

CNPJ: 18.243.261/0001-06

VII - garantia de acesso público aos corpos d'água.

Art. 39. Na regularização fundiária de interesse específico onde abranja partes de Áreas de Preservação Permanente, a regularização ambiental será admitida por meio da aprovação do estudo técnico que demonstre a melhoria das condições ambientais em relação à situação anterior com a adoção das medidas nele preconizadas, inclusive com emissão de TCRA (Termo de Compromisso de Recuperação Ambiental) para as áreas que estejam com degradação.

§ 1º Para fins de análise pelo órgão ambiental, o laudo deverá estar instruído com os seguintes elementos:

- I - a caracterização físico-ambiental, social, cultural e econômica da área;
- II - a identificação dos recursos ambientais, dos passivos e fragilidades ambientais e das restrições e potencialidades da área;
- III - a especificação e a avaliação dos sistemas de infraestrutura urbana e de saneamento básico implantados, outros serviços e equipamentos públicos;
- IV - a identificação das unidades de conservação e das áreas de proteção de mananciais na área de influência direta da ocupação, sejam elas águas superficiais ou subterrâneas;
- V - a especificação da ocupação consolidada existente na área;
- VI - a identificação das áreas consideradas de risco de inundações e de movimentos de massa rochosa, tais como deslizamento, queda e rolamento de blocos, corrida de lama e outras definidas como de risco geotécnico;
- VII - a indicação das faixas ou áreas em que devem ser resguardadas as características típicas da Área de Preservação Permanente com a devida proposta de recuperação de áreas degradadas e daquelas não passíveis de regularização;
- VIII - a avaliação dos riscos ambientais;
- IX - a comprovação da melhoria das condições de sustentabilidade urbano-ambiental e de habitabilidade dos moradores a partir da regularização; e,
- X - a demonstração de garantia de acesso livre e gratuito pela população aos corpos d'água, quando couber.

§ 2º Para fins da regularização fundiária sustentável em Área de Preservação Permanente - APP, ao longo dos rios ou de qualquer curso d'água, será mantida faixa não edificável de acordo com as normas ambientais vigentes, exceto quando as exigências do laudo ambiental apresentado oferecer melhores condições ambientais para situação de fato, sendo que neste caso deverá proceder-se a assinatura de TCRA (Termo de Compromisso de Recuperação Ambiental) onde se preveja a execução das medidas preventivas e eventuais compensações previstas em Lei, com recuperação da

www.serrania.mg.gov.br

RUA FARMACÊUTICO JOÃO DE PAULA RODRIGUES, 210 - FONE/FAX: (35) 3284-1313 / 3284-1478 - CEP: 37136-000 - SERRANIA - MG

Publicado e afixado no local de costume,
no Quadro de Avisos desta Prefeitura,
Secretaria, 17/04/2018



PREFEITURA MUNICIPAL DE SERRANIA

CNPJ: 18.243.261/0001-06

área degradada bem como daquelas não passíveis de regularização, considerados o uso adequado dos recursos hídricos e a proteção de unidade de conservação.

§ 3º Em áreas urbanas tombadas como patrimônio histórico e cultural, a faixa não edificável de que trata o § 2º poderá ser redefinida de maneira a atender aos parâmetros do ato do tombamento e as diretrizes especificadas pelo respectivo conselho gestor.

Art. 40. No caso do projeto abranger área de unidade de conservação de uso sustentável que, nos termos da Lei nº 9.985, de 18 de julho de 2000, admita a regularização, será exigida também a anuência do órgão gestor da unidade, desde que estudo técnico comprove que essa intervenção implique na melhoria das condições ambientais em relação à situação de ocupação informal anterior.

CAPITULO VI


Seção I

DOS INSTRUMENTOS JURÍDICOS DA REGULARIZAÇÃO FUNDIÁRIA SUSTENTÁVEL

Art. 41. Para fins de regularização fundiária sustentável, o Poder Público Municipal se utilizará de todos os instrumentos jurídicos permitidos pelas legislações correlatas, bem como outros previstos na Lei Federal 13.465/2017, que atendam aos interesses da Administração Pública no uso e ocupação do solo urbano, assim especificados:

- I - Concessão de Direito Real de Uso;
- II - Concessão de uso especial para fins de moradia;
- III - Doação onerosa ou gratuita;
- IV - Compra e venda;
- V - Permuta;
- VI - Direito Real de Laje;
- VII - Legitimação Fundiária;
- VIII - Legitimação de Posse.

§ 1º A emissão dos títulos pelo Poder Público, será realizada em conformidade com a função social da propriedade urbana no contexto do procedimento de regularização fundiária sustentável municipal, observada a característica de cada





PREFEITURA MUNICIPAL DE SERRANIA

CNPJ: 18.243.261/0001-06

ocupação, das áreas ocupadas, seus beneficiários, tempo da ocupação e natureza da posse.

§ 2º Poderá dar-se independentemente de autorização legislativa, a cessão onerosa ou gratuita de área pública ocupada para uso não residencial e que não seja passível de titulação de acordo com os critérios estabelecidos pela presente lei, onde a atividade seja considerada como de interesse local.

§ 3º Fica o Chefe do Executivo, para os fins desta lei, autorizado a promover em favor dos ocupantes dos núcleos urbanos regularizados à doação onerosa ou gratuita do lote, bem como nas demais situações fica Ele autorizado a realizar compra e venda, permuta, direito real de laje, legitimação fundiária e legitimação de posse, caso seja do interesse do Município;

§ 4º Embora a presente lei trate especialmente de regularização fundiária sustentável das áreas ocupadas para fins de moradia, poderão ser enquadradas nos mesmos critérios as entidades religiosas, entidades assistenciais, beneficentes, culturais, esportivas, filantrópicas, recreativas, representativas de bairros, associações ou similares, formalmente constituídas, que prestem serviços relevantes ao Município, cujos critérios serão previstos por Decreto regulamentador.

CAPÍTULO VII

Seção I

DA CONCILIAÇÃO, MEDIAÇÃO E ARBITRAGEM

Art. 42. Para a resolução dos conflitos oriundos dos procedimentos de regularização fundiária sustentável, poderá o Município utilizar dos mecanismos jurídicos previstos para o funcionamento das Câmaras de Conciliação, Mediação e Arbitragem, nos moldes de legislação correlata em vigor, a teor do disposto no artigo 174 do CPC e da Lei Federal 13.140 de 26/06/2015, bem como outras formas extrajudiciais de solução de controvérsias pela própria municipalidade.

Art. 43. A Câmara de Conciliação, Mediação e Arbitragem se compõe de procedimento extrajudicial de composição de conflitos e se torna hábil para alternativa na busca de solução relativas a direitos patrimoniais disponíveis.

Art. 44. Fica autorizado o Município a estabelecer, mediante convênio ou outro instrumento jurídico legal, parceria entre o Judiciário Estadual (CEJUSC), bem como valer-se de parcerias com a iniciativa privada com especialidade em Regularização Fundiária, como forma alternativa para se buscar, com mais rapidez, a solução de conflitos jurídicos no Programa de Regularização Fundiária Sustentável.

§ 1º Utilizada a prerrogativa de conciliação amigável através da conciliação, mediação e arbitragem, a decisão do árbitro terá a mesma eficácia de Sentença Judicial, que após homologada será acatada pelas partes, prosseguindo-se com o procedimento da REURB.

SECRETARIA DE ADMINISTRAÇÃO E FINANÇAS
QUADRO DE AVISOS DESTA PREFEITURA
SECRETARIA 17/04/2018



PREFEITURA MUNICIPAL DE SERRANIA

CNPJ: 18.243.261/0001-06

§ 2º Enquanto não for criada por lei municipal específica nos termos do artigo 174 do CPC, fica autorizada o Departamento Municipal de Governo, Administração e Planejamento, proceder a conciliação para a solução consensual de conflitos no âmbito da Administração Pública, por meio de Convênio ou Parcerias, onde serão obedecidos os moldes previstos na legislação ordinária.

Art. 45. Após o protocolo do pedido no Departamento Municipal de Governo, Administração e Planejamento, e havendo conflitos de interesses, será encaminhado o processo para conciliação ou mediação, onde serão adotadas as sistemáticas vigentes.

Parágrafo único. Havendo acordo amigável prosseguir-se-á com os procedimentos da regularização fundiária sustentável.

Seção II

DAS DISPOSIÇÕES FINAIS TRANSITÓRIAS

Art. 46. As importâncias eventualmente despendidas pelo Município para a execução dos procedimentos de regularização fundiária sustentável de cunho misto, bem como as despesas realizadas em áreas particulares, onde se preveja concomitância de interesse social, se as obras necessárias forem executadas pela administração pública, os ônus poderão ser compartilhados a título de contribuição de melhoria.

§ 1º Os valores previstos no *caput* deste artigo serão apurados pelos órgãos ou empresa responsáveis pela execução dos serviços e encaminhados ao Departamento Municipal de Governo, Administração e Planejamento e Departamento Municipal de Infraestrutura e de Serviços Públicos, que encaminhará as informações ao Departamento Municipal de Fazenda, para notificação do devedor para o pagamento e, se necessário, inscrição em dívida ativa e posterior cobrança judicial, nos termos da legislação vigente.

§ 2º Todos os valores arrecadados em decorrência da aplicação desta Lei serão destinados ao Fundo Municipal de Regularização Fundiária Sustentável, e serão revertidos para o projeto de REUBS-S e demais melhorias urbanísticas e ambientais, na forma da presente lei.


Art. 47. Nos procedimentos de regularização fundiária sustentável de áreas que incidam sobre Área de Preservação Permanente - APP deverá ser garantida a melhoria das condições sócio ambientais.

Art. 48. Sem prejuízo das ações cabíveis, será excluído do procedimento todo aquele que comprovadamente se valer de expediente escuso ou fraudulento para obtenção da regularização fundiária, sem que preencha aos requisitos da lei.

Art. 49. As disposições da Lei nº 6.766/79 (Lei do Parcelamento do Solo Urbano), não se aplicam à REURB, exceto quanto ao disposto nos arts. 37, 38, 39, no

www.serrania.mg.gov.br

RUA FARMACÊUTICO JOÃO DE PAULA RODRIGUES, 210 - FONE/FAX: (35) 3284-1313 / 3284-1478 - CEP: 37136-000 - SERRANIA - MG

Publicação e afixado no local de costume.
Quadro de Avisos desta Prefeitura
17/04/2018
Secretaria, 





PREFEITURA MUNICIPAL DE SERRANIA

CNPJ: 18.243.261/0001-06

caput e nos §§ 1º, 2º, 3º e 4º do art. 40 e nos arts. 41, 42, 44, 47, 48, 49, 50, 51 e 52 da referida Lei.

Art. 50. Para fins da Reurb, ficam dispensadas a desafetação.

Art. 51. As despesas e valores destinados à consecução da presente Lei, correrão por conta das dotações orçamentárias vigentes

Parágrafo Único. Fica o Chefe do Executivo autorizado a promover as suplementações ou remanejamentos de dotações, bem como promover as alterações necessárias nas Leis Orçamentárias com escopo de dar integral cumprimento a esta Lei.

Art. 52. Esta Lei entra em vigor na data de sua publicação, revogadas as disposições em contrário.

Serrania/MG, 17 de abril de 2018.

LUIZ GONZAGA RIBEIRO NETO
Prefeito Municipal

